























Номер на плане	Наименование	Этажность	Количество		Площадь, м <sup>2</sup>				строительный объем, м <sup>3</sup>	
			зданий	квартир	застройки		общая		здания	всего
					здания	все-го	здания	все-го		
1	Многоэтажный жилой дом, предполагаемый к размещению на проекте планировки	8-10	1		Уточняется проектом					
2	Проектируемый многоэтажный жилой дом	8-10	1		Уточняется проектом					

Условные обозначения

-  Красная линия
  -  Граница проектируемого участка
  -  Границы земельных участков
  -  Существующие здания и сооружения
  -  Подземная парковка
  -  Существующие сети водопровода
  -  Существующие сети канализации
  -  Существующие сети ливневой канализации
  -  Существующие сети дренажа
  -  Существующие тепловые сети
  -  Существующие кабели электропередачи от 1кВ и выше
  -  Существующие кабели электропередачи до 1кВ
  -  Существующие телефонные бронированные кабели
  -  Существующие газовые сети
- 
-  Жилая застройка
  -  Общественная застройка
  -  Озелененные территории
  -  Тротуары, пешеходные зоны
  -  Территории детских дошкольных учреждений
  -  Детское дошкольное учреждение
  -  Зона размещения детских, спортивных площадок



Место допустимого размещения жилого дома

						19.015-ППТ			
						Проект планировки территории в Ломоносовском территориальном округе г. Архангельска в границах ул. Володарского, просп. Чумбарова-Лучинского, ул. Серафимовича, просп. Ломоносова			
Изм.	Кол.уч.	Лист	№ док.	Подпись	Дата	Основная часть	Станция	Лист	Листов
	ГИП	Нечаева Л.Н.					П	1	
						Схема застройки квартала Общий вид М 1 : 1000	ИП Нечаева Л.Н.		

Инф. N подл. Подпись и дата Взамен инф. N